



**ГОРОДСКОЕ СОБРАНИЕ СОЧИ
МУНИЦИПАЛЬНОГО ОБРАЗОВАНИЯ ГОРОДСКОЙ ОКРУГ
ГОРОД-КУРОРТ СОЧИ КРАСНОДАРСКОГО КРАЯ**

Р Е Ш Е Н И Е

Принято Городским Собранием Сочи муниципального образования городской округ
город-курорт Сочи Краснодарского края 27 октября 2022 года

**О внесении изменений в Правила землепользования и застройки
на территории муниципального образования город-курорт Сочи**

На основании статей 31-33 Градостроительного кодекса Российской Федерации, статьи 16 Федерального закона от 6 октября 2003 года № 131-ФЗ «Об общих принципах организации местного самоуправления в Российской Федерации», руководствуясь статьей 29 Устава муниципального образования городской округ город-курорт Сочи Краснодарского края,

Городское Собрание Сочи муниципального образования городской округ город-курорт Сочи Краснодарского края **РЕШИЛО:**

1. Внести изменения в приложение № 1 «Карта градостроительного зонирования города-курорта Сочи» к Правилам землепользования и застройки на территории муниципального образования город-курорт Сочи, утвержденным решением Городского Собрания Сочи от 29 декабря 2009 года № 202, в соответствии с приложением к настоящему решению (прилагаются).

2. Администрации муниципального образования городской округ город-курорт Сочи Краснодарского края опубликовать настоящее решение в уполномоченном Городским Собранием Сочи муниципального образования городской округ город-курорт Сочи Краснодарского края печатном издании и на официальном сайте администрации муниципального образования городской округ город-курорт Сочи Краснодарского края в информационно-телекоммуникационной сети Интернет.

007668

3. Настоящее решение вступает в силу на следующий день после дня его официального опубликования.

4. Контроль за выполнением настоящего решения возложить на администрацию муниципального образования городской округ город-курорт Сочи Краснодарского края и комитет Городского Собрания Сочи муниципального образования городской округ город-курорт Сочи Краснодарского края по вопросам архитектуры и строительства.

Глава муниципального образования
городской округ город-курорт Сочи
Краснодарского края



А.С. Копайгородский

Председатель
Городского Собрания Сочи
муниципального образования
городской округ город-курорт Сочи
Краснодарского края

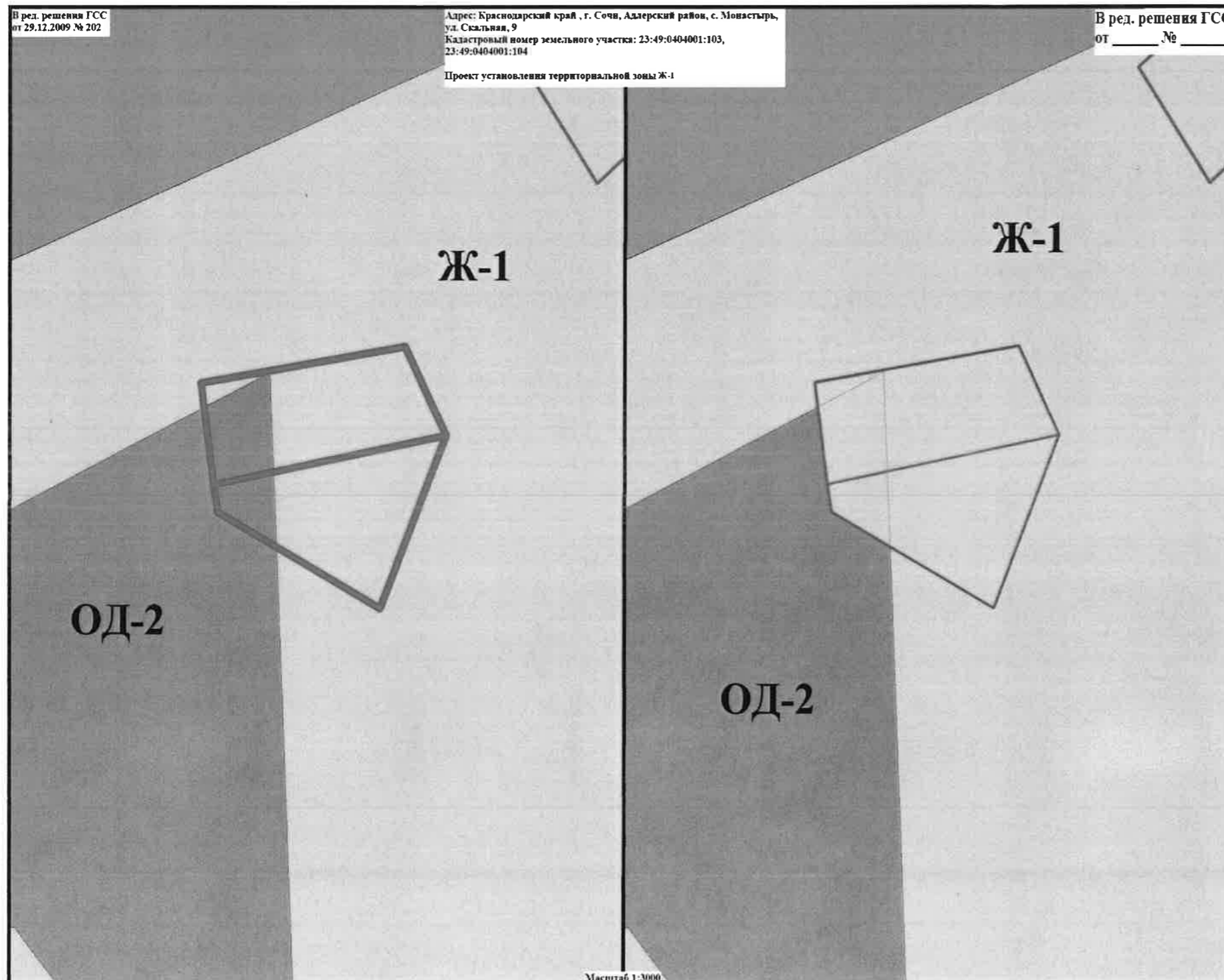


В.П. Филонов

г. Сочи
27 октября 2022 года
№ 155

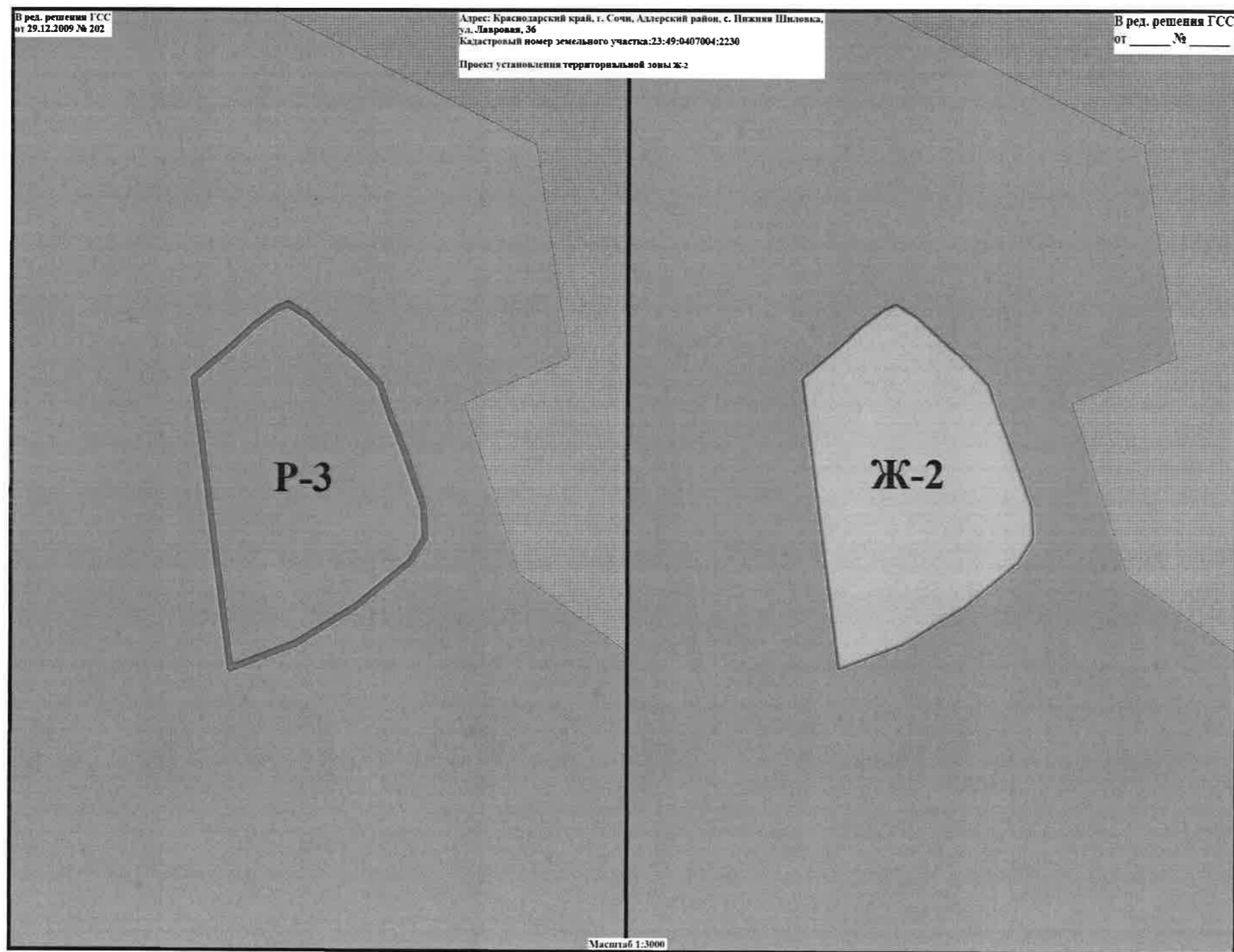
Фрагмент карты градостроительного зонирования города-курорта Сочи

Приложение к решению Городского
Собрания Сочи муниципального
образования городской округ город-
курорт Сочи Краснодарского края
от 27.10.2022 № 155



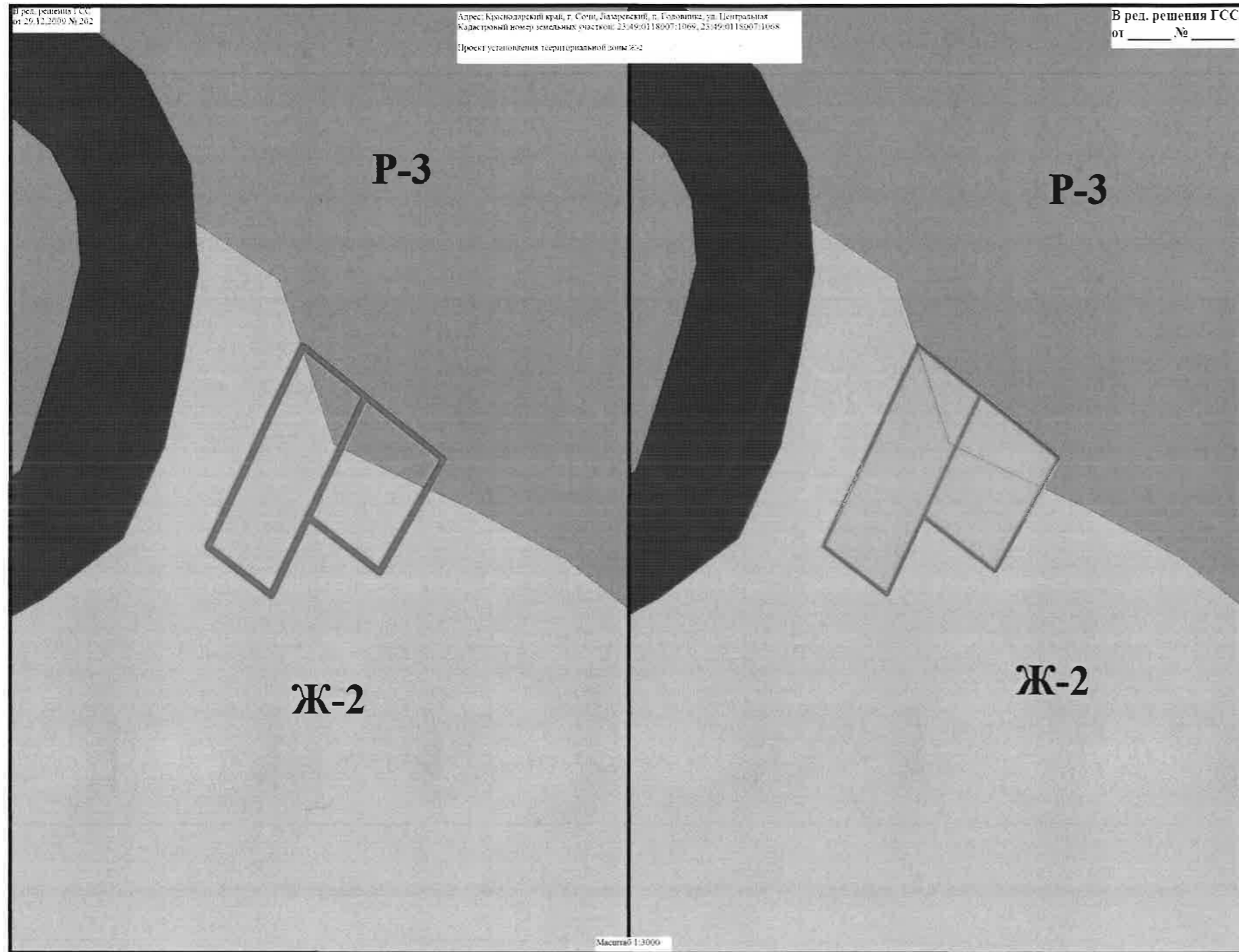
Каталог координат границы территориальной зоны Ж-1

№	X	Y
1	45304,5294	80673,3703
2	45313,6808	80728,6177
3	45291,2048	80739,5274
4	45278,7728	80676,7561
5	45278,7728	80676,7561
6	45291,2048	80739,5274
7	45247,5197	80721,8250
8	45271,7599	80677,9738
1	45304,5294	80673,3703



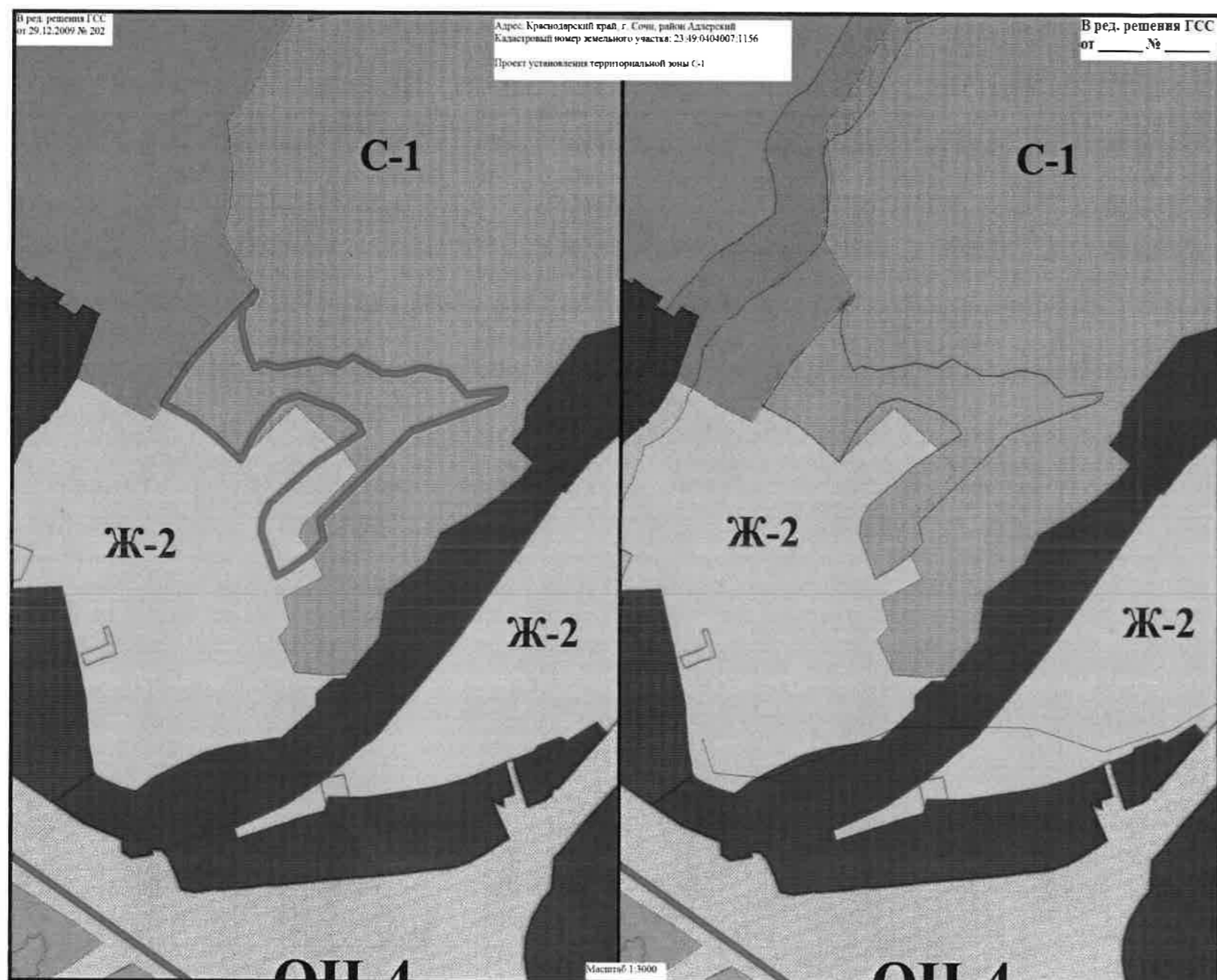
Каталог координат границы территориальной зоны Ж-2

№	X	Y
1	30866,1429	83908,4021
2	30874,5040	83918,4260
3	30879,6401	83924,0754
4	30884,2349	83930,5179
5	30885,5984	83933,5863
6	30882,3281	83939,0759
7	30873,1521	83949,4374
8	30872,3592	83950,5867
9	30864,6347	83958,4730
10	30855,5087	83961,6912
11	30846,9491	83965,1761
12	30832,5354	83970,2409
13	30824,3550	83970,7458
14	30818,0188	83966,7855
15	30806,2654	83952,0910
16	30796,4500	83935,6098
17	30789,9780	83918,3888
1	30866,1429	83908,4021



Каталог координат границы территориальной зоны Ж-2

№	X	Y
1	66254,4105	38965,6746
2	66264,0316	38952,7324
3	66303,8529	38972,1908
4	66293,8776	38984,9614
5	66281,3789	39000,9429
6	66259,0149	38987,9571
7	66269,8836	38973,2348
8	66293,8776	38984,9614
1	66254,4105	38965,6746



Каталог координат границы территориальной зоны С-1

№	X	Y	№	X	Y
1	28021,4936	74427,3515	31	27818,2713	74473,5908
2	28019,2017	74427,2960	32	27807,6113	74458,1605
3	28012,4978	74423,0045	33	27800,7015	74445,2216
4	28014,3962	74420,3986	34	27834,5866	74432,4617
5	28006,3989	74416,3980	35	27845,7225	74433,4269
6	27993,8968	74415,6053	36	27856,8193	74439,0543
7	27974,3959	74420,4008	37	27888,6876	74477,2857
8	27962,1004	74426,6050	38	27912,8069	74516,4818
9	27965,6955	74433,5013	39	27919,4853	74512,9819
10	27962,5988	74446,6984	40	27930,2092	74497,4826
11	27968,1004	74479,8961	41	27941,1368	74463,6537
12	27964,3975	74496,1985	42	27936,6943	74448,8956
13	27971,2016	74508,8998	43	27922,9174	74434,8899
14	27966,3050	74517,4986	44	27911,4623	74426,4003
15	27962,2995	74527,3965	45	27891,0341	74415,3537
16	27958,9953	74532,2965	46	27908,5901	74394,8305
17	27958,2013	74548,0995	47	27921,7142	74376,7934
18	27962,4014	74563,6036	48	27934,4032	74350,5645
19	27962,3971	74569,3052	49	27967,1005	74373,6222
20	27958,6040	74587,7002	1	28021,4936	74427,3515
21	27946,2011	74599,8986			
22	27942,3006	74603,7025			
23	27946,0000	74634,3024			
24	27946,1621	74635,6489			
25	27945,7020	74635,2297			
26	27941,6841	74634,1051			
27	27937,6589	74628,4694			
28	27913,8993	74557,7465			
29	27844,6192	74481,1956			
30	27829,3577	74485,0799			