



**ГОРОДСКОЕ СОБРАНИЕ СОЧИ  
МУНИЦИПАЛЬНОГО ОБРАЗОВАНИЯ ГОРОДСКОЙ ОКРУГ  
ГОРОД-КУРОРТ СОЧИ КРАСНОДАРСКОГО КРАЯ**

**Р Е Ш Е Н И Е**

Принято Городским Собранием Сочи муниципального образования городской округ  
город-курорт Сочи Краснодарского края 31 марта 2022 года

**О внесении изменений в Правила землепользования и застройки  
на территории муниципального образования город-курорт Сочи**

На основании статей 31-33 Градостроительного кодекса Российской Федерации, статьи 16 Федерального закона от 6 октября 2003 года № 131-ФЗ «Об общих принципах организации местного самоуправления в Российской Федерации», руководствуясь статьей 29 Устава муниципального образования городской округ город-курорт Сочи Краснодарского края,

Городское Собрание Сочи муниципального образования городской округ город-курорт Сочи Краснодарского края **РЕШИЛО**:

1. Внести изменения в приложение № 1 «Карта градостроительного зонирования города-курорта Сочи» к Правилам землепользования и застройки на территории муниципального образования город-курорт Сочи, утвержденным решением Городского Собрания Сочи от 29 декабря 2009 года № 202, в соответствии с приложением к настоящему решению (прилагается).

2. Администрации муниципального образования городской округ город-курорт Сочи Краснодарского края опубликовать настоящее решение в уполномоченном Городским Собранием Сочи муниципального образования городской округ город-курорт Сочи Краснодарского края печатном издании и на официальном сайте администрации муниципального образования городской округ город-курорт Сочи Краснодарского края в информационно-телекоммуникационной сети Интернет.


3. Настоящее решение вступает в силу на следующий день после дня его официального опубликования.

4. Контроль за выполнением настоящего решения возложить на администрацию муниципального образования городской округ город-

606130


курорт Сочи Краснодарского края и комитет Городского Собрания Сочи муниципального образования городской округ город-курорт Сочи Краснодарского края по вопросам архитектуры и строительства.

Глава муниципального образования  
городской округ город-курорт Сочи  
Краснодарского края



А.С. Копайгородский

Председатель  
Городского Собрания Сочи  
муниципального образования  
городской округ город-курорт Сочи  
Краснодарского края



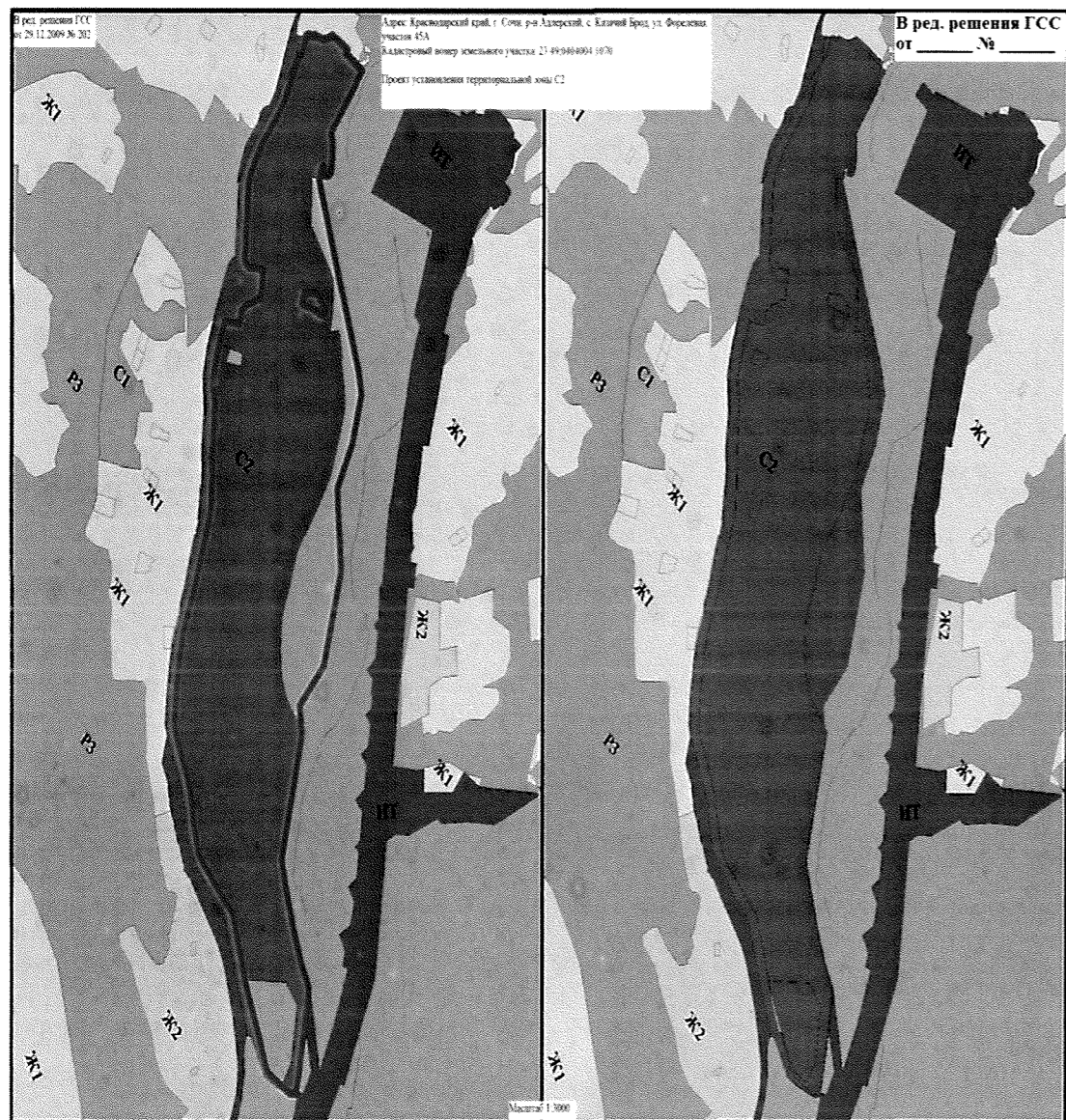
В.П. Филонов

г. Сочи  
31 марта 2022 года  
№ 45

# Фрагмент карты градостроительного зонирования города-курорта Сочи

Приложение к решению Городского Собрания  
Сочи муниципального образования городской  
округ город-курорт Сочи Краснодарского края  
от 31.03.2022 № 45

## Каталог координат границы территориальной зоны С 2



№	X	Y							
1	36219,2311	80396,2877	69	34802,5082	79988,4049	137	34735,3707	80458,0681	
2	36177,8999	80380,7884	70	34791,0897	79986,0864	138	34956,7166	80514,8398	
3	36169,5531	80376,8262	71	34728,2797	79974,6598	139	35153,4767	80503,2577	
4	36170,6974	80372,7978	72	34640,8783	79965,1498	140	35259,4832	80552,1955	
5	36166,1182	80371,2065	73	34616,1855	79963,2276	141	35374,5997	80582,1407	
6	36161,9862	80369,4945	74	34598,3458	79963,0327	142	35427,0325	80573,2386	
7	36161,4264	80368,6676	75	34598,2573	79962,2546	143	35706,2932	80489,7795	
8	36150,6454	80363,7231	76	34579,2972	79964,5770	144	35883,8236	80438,5838	
9	36126,2003	80351,6323	77	34565,1523	79969,1553	145	35886,9338	80443,1710	
10	36119,1298	80347,9198	78	34498,5564	79994,4594	146	35892,0753	80444,4288	
11	36071,0434	80325,9896	79	34455,5709	80010,6882	147	35901,2732	80445,9100	
12	36069,6315	80328,0238	80	34424,5618	80017,3890	148	35905,1671	80446,0273	
13	36026,9379	80298,5930	81	34409,1339	80020,5975	149	35912,2241	80450,8504	
14	36023,0442	80295,5450	82	34402,3540	80021,5193	150	35914,1086	80453,5363	
15	35967,2008	80252,4337	83	34373,0955	80025,2875	151	35911,3882	80454,3914	
16	35952,5270	80242,8007	84	34313,9633	80037,2299	152	35906,4208	80453,2994	
17	35937,0340	80234,0474	85	34297,1520	80042,4119	153	35899,6400	80450,4102	
18	35920,8714	80224,4799	86	34287,8992	80045,7633	154	35892,6260	80450,3274	
19	35899,4495	80213,7474	87	34279,2020	80050,6019	155	35890,4315	80453,1005	
20	35873,6879	80204,7588	88	34259,5925	80065,9635	156	35890,7768	80457,5135	
21	35830,8550	80200,9486	89	34214,9718	80102,1369	157	35889,6709	80466,9325	
22	35823,7120	80201,3290	90	34153,2398	80152,7321	158	35891,7165	80473,4356	
23	35821,4493	80201,6630	91	34151,8823	80154,9551	159	35896,4149	80478,3451	
24	35818,7541	80201,8973	92	33976,5991	80202,2348	160	35902,0566	80479,1908	
25	35771,3684	80198,4456	93	33849,6509	80249,9930	161	35932,5525	80484,5255	
26	35769,0481	80197,6207	94	33783,7379	80270,3792	162	35969,5561	80483,8134	
27	35711,6674	80194,4974	95	33773,1537	80280,4042	163	35989,5543	80477,6250	
28	35691,8496	80193,1493	96	33730,8432	80340,9094	164	36107,6255	80563,1153	
29	35690,7183	80193,5263	97	33729,0301	80347,5145	165	36108,7483	80561,5381	
30	35679,8918	80199,6761	98	33727,8942	80366,5870	166	36136,3935	80581,9850	
31	35675,9249	80204,4720	99	33740,0848	80369,8275	167	36147,6279	80566,9330	
32	35670,9164	80255,3658	100	33781,5485	80378,7221	168	36145,8101	80565,7860	
33	35616,9556	80248,8400	101	33783,9669	80379,4647	169	36169,7214	80534,0870	
34	35608,9421	80246,6904	102	33806,0336	80383,2601	170	36176,3716	80525,2060	
35	35599,8729	80245,1561	103	33865,0119	80393,3978	171	36186,4468	80532,0178	
36	35601,3541	80235,1179	104	33867,4134	80394,2708	172	36194,5991	80519,4299	
37	35593,0203	80220,3723	105	33889,5342	80397,3947	173	36206,1630	80502,2494	
38	35589,8940	80203,7821	106	33914,2991	80401,5058	174	36219,8461	80481,6574	
39	35585,9464	80196,3741	107	33919,1397	80402,7308	175	36213,9628	80470,6845	
40	35572,8777	80181,4813	108	33930,5037	80404,8607	176	36211,5350	80463,2502	
41	35568,4202	80180,7974	109	33960,9316	80409,8671	177	36210,2578	80450,7971	
42	35544,8760	80176,7073	110	33968,3986	80410,0693	178	36220,5318	80422,3141	
43	35541,6578	80174,3033	111	33970,9164	80409,9493	179	36216,1825	80420,7173	
44	35549,6089	80173,4712	112	33973,4712	80409,6983	180	36222,1465	80403,1902	
45	35526,4203	80126,4203	113	33975,8917	80409,2705	181	36217,3433	80401,4341	
46	35519,1892	80116,7225	114	33978,2550	80408,5440	1	36219,2311	80396,2877	
47	35516,4744	80115,7169	115	33994,6693	80402,6513	182	36217,3085	80392,4625	
48	35485,6648	80105,6083	116	34035,4933	80383,8632	183	35613,9069	80426,4232	
49	35425,0049	80091,2298	117	34044,9101	80380,6780	184	35613,0934	80430,0636	
50	35412,8771	80089,3683	118	34113,6549	80358,6538	185	35611,0551	80433,9333	
51	35405,1850	80088,9515	119	34123,3142	80355,9929	186	35591,8136	80449,6263	
52	35390,2643	80089,9374	120	34133,0612	80354,0701	187	35588,6288	80452,4030	
53	35372,8812	80091,6921	121	34203,1217	80336,8859	188	35580,3404	80458,8624	
54	35349,3844	80095,4631	122	34239,4141	80328,1587	189	35573,4150	80459,5577	
55	35340,4568	80093,5754	123	34256,3623	80324,1037	190	35560,8285	80456,9169	
56	35292,1943	80091,1048	124	34268,4804	80321,7843	191	35565,5083	80438,3901	
57	35253,1827	80088,9839	125	34273,4821	80321,3750	192	35571,2509	80435,9125	
58	35168,9324	80085,3606	126	34278,5171	80321,5251	193	35572,9183	80435,7827	
59	35140,3481	80084,2615	127	34283,5076	80321,9063	194	35573,8335	80428,0187	
60	35113,9121	80083,4812	128	34295,7394	80323,9354	195	35589,2364	80381,7984	
61	35106,0816	80083,1377	129	34371,0595	80340,6655	196	35594,0510	80383,1941	
62	35101,8750	80082,4878	130	34373,4093	80341,4698	182	35617,3085	80392,4625	
63	35094,1888	80080,6404	131	34402,5981	80347,7861				
64	34995,7464	80051,0779	132	34417,2205	80351,0686				
65	34950,5382	80037,8415	133	34421,9561	80352,5062				
66	34919,7219	80028,7132	134	34421,9561	80352,5062				
67	34913,8340	80026,7730	135	34570,4323	80385,4077				
68	34886,7660	80017,1053	136	34580,0522	80384,8683				
	34839,9800	79999,7852		34641,8827	80379,1133				