



**ГОРОДСКОЕ СОБРАНИЕ СОЧИ
МУНИЦИПАЛЬНОГО ОБРАЗОВАНИЯ ГОРОДСКОЙ ОКРУГ
ГОРОД-КУРОРТ СОЧИ КРАСНОДАРСКОГО КРАЯ**

Р Е Ш Е Н И Е

Принято Городским Собранием Сочи муниципального образования городской округ
город-курорт Сочи Краснодарского края 28 октября 2021 года

**О внесении изменений в Правила землепользования и застройки
на территории муниципального образования город-курорт Сочи**

На основании статей 31-33 Градостроительного кодекса Российской Федерации, статьи 16 Федерального закона от 6 октября 2003 года №131-ФЗ «Об общих принципах организации местного самоуправления в Российской Федерации», руководствуясь статьей 29 Устава муниципального образования городской округ город-курорт Сочи Краснодарского края,

Городское Собрание Сочи муниципального образования городской округ город-курорт Сочи Краснодарского края **РЕШИЛО:**

1. Внести изменения в приложение №1 «Карта градостроительного зонирования города-курорта Сочи» к Правилам землепользования и застройки на территории муниципального образования город-курорт Сочи, утвержденным решением Городского Собрания Сочи от 29 декабря 2009 года №202 в соответствии с приложениями №1 и №2 к настоящему решению (прилагаются).


2. Администрации муниципального образования городской округ город-курорт Сочи Краснодарского края опубликовать настоящее решение в уполномоченном Городским Собранием Сочи муниципального образования городской округ город-курорт Сочи Краснодарского края печатном издании и на официальном сайте администрации муниципального образования городской округ город-курорт Сочи Краснодарского края в информационно-телекоммуникационной сети Интернет.

3. Настоящее решение вступает в силу на следующий день после дня его официального опубликования.

4. Контроль за выполнением настоящего решения возложить на администрацию муниципального образования городской округ город-курорт Сочи Краснодарского края и комитет Городского Собрания


Сочи муниципального образования городской округ город-курорт Сочи Краснодарского края по вопросам архитектуры и строительства.

Глава муниципального образования
городской округ город-курорт Сочи
Краснодарского края



А.С. Копайгородский

Председатель Городского Собрания
Сочи муниципального образования
городской округ город-курорт Сочи
Краснодарского края



В.П. Филонов

г. Сочи
28 октября 2021 года
№ 113

Приложение № 1 к решению
Городского Собрания Сочи
Муниципального образования
Городской округ город-курорт Сочи
Краснодарского края
от 28.10.2021 № 113

Администрация муниципального образования городской округ город-курорт Сочи Краснодарского края

Департамент архитектуры и градостроительства

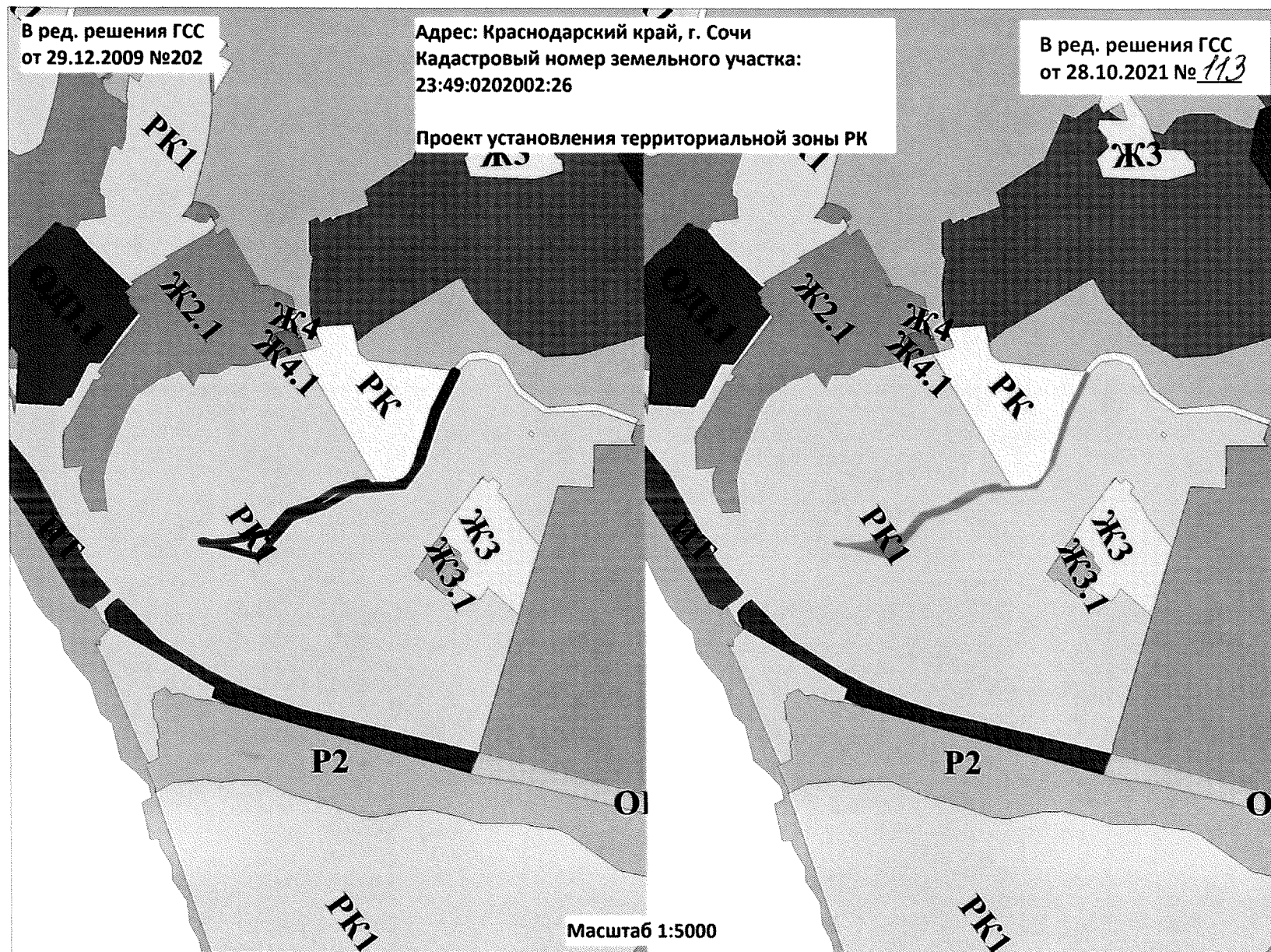
**ВНЕСЕНИЕ ИЗМЕНЕНИЙ В ПРАВИЛА ЗЕМЛЕПОЛЬЗОВАНИЯ И ЗАСТРОЙКИ НА ТЕРРИТОРИИ МУНИЦИПАЛЬНОГО ОБРАЗОВАНИЯ
ГОРОД-КУРОРТ СОЧИ, УТВЕРЖДЕННЫЕ РЕШЕНИЕМ ГОРОДСКОГО СОБРАНИЯ СОЧИ ОТ 29.12.2009 № 202**

ФРАГМЕНТ КАРТЫ ГРАДОСТРОИТЕЛЬНОГО ЗОНИРОВАНИЯ ГОРОДА-КУРОРТА СОЧИ

**г. Сочи
2021 г**

Фрагмент карты градостроительного зонирования города-курорта Сочи

Приложение № 1 к решению
Городского Собрания Сочи
муниципального образования
городской округ город-курорт Сочи
Краснодарского края
от 28.10.2021 № 113



Каталог координат границы территориальной зоны PK

№	X	Y			
1	47875,3003	57087,2121	26	47717,2710	56949,0995
2	47877,4467	57082,0198	27	47716,5215	56943,2663
3	47835,9764	57061,8263	28	47706,2163	56912,5664
4	47831,2272	57058,9692	29	47688,2899	56882,2987
5	47823,4281	57054,8847	30	47679,0590	56854,2837
6	47819,9427	57053,4276	31	47676,5434	56846,1122
7	47797,0321	57046,0534	32	47673,5764	56842,4924
8	47782,0440	57041,2304	33	47646,2402	56818,1705
9	47769,0663	57036,4094	34	47646,1520	56813,6418
10	47763,4354	57034,3235	35	47636,7332	56777,3397
11	47757,4972	57032,7750	36	47633,3699	56759,2265
12	47752,0430	57031,3850	37	47631,7226	56733,8109
13	47747,2358	57029,8695	38	47633,7999	56727,4001
14	47738,1158	57025,7566	39	47634,1812	56724,1003
15	47731,0929	57021,9235	40	47634,2623	56721,2178
16	47727,7502	57019,7430	41	47630,7949	56722,1908
17	47724,2077	57016,7370	42	47628,5001	56744,1999
18	47721,2790	57013,0462	43	47612,0936	56801,8429
19	47718,2130	57006,9583	44	47667,6993	56851,4545
20	47716,0688	57001,3584	45	47684,3548	56898,4458
21	47714,6849	56996,6005	46	47705,6983	56935,2632
22	47713,6763	56981,5917	47	47712,5559	57010,4740
23	47713,1668	56967,8012	48	47745,6909	57034,6974
24	47712,9895	56958,2835	49	47816,1766	57058,6486
25	47717,2236	56958,4224	1	47875,3003	57087,2121

Приложение № 2 к решению
Городского Собрания Сочи
Муниципального образования
Городской округ город-курорт Сочи
Краснодарского края
от 28.10.2021 № 113

Администрация муниципального образования городской округ город-курорт Сочи Краснодарского края

Департамент архитектуры и градостроительства

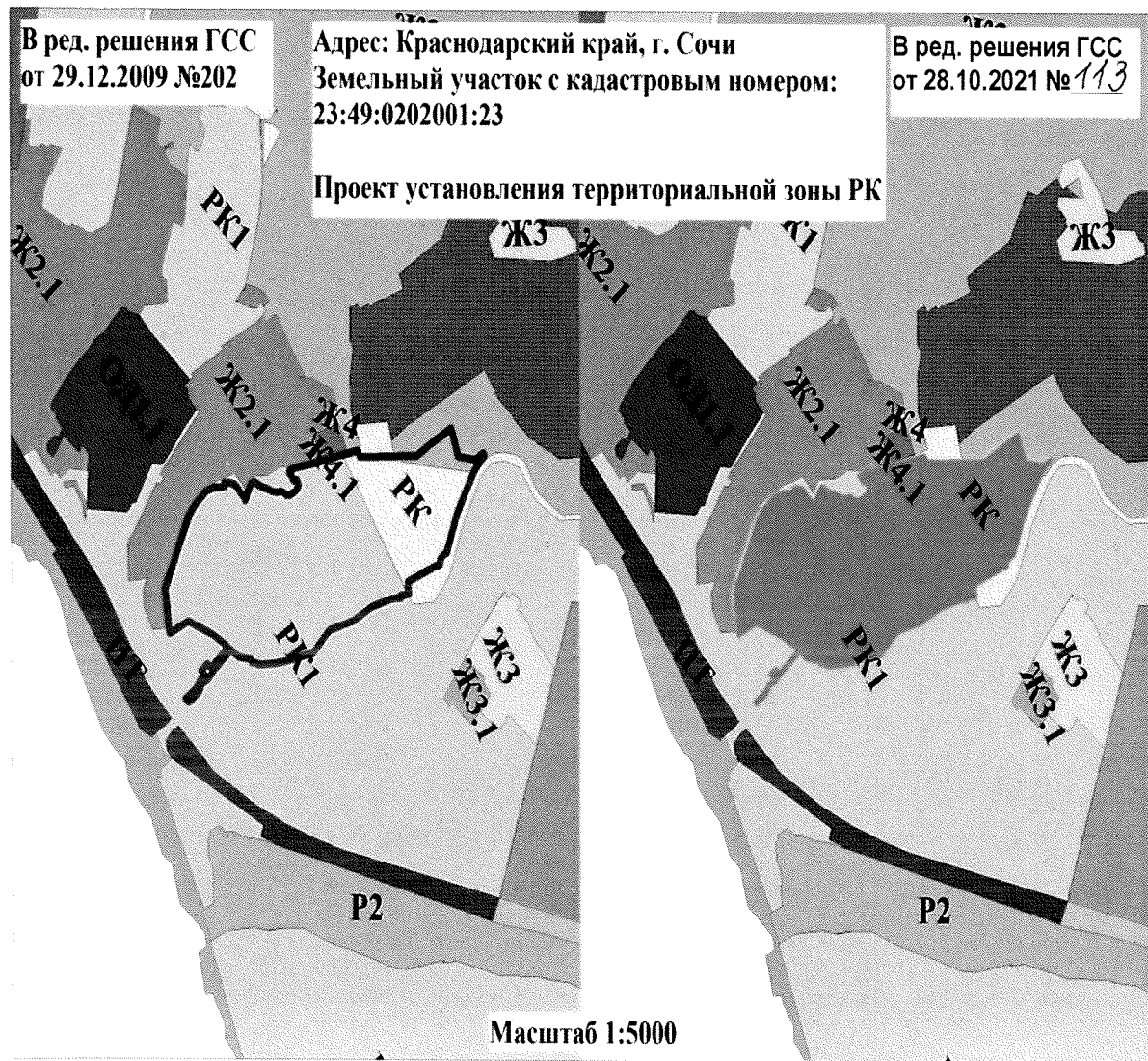
**ВНЕСЕНИЕ ИЗМЕНЕНИЙ В ПРАВИЛА ЗЕМЛЕПОЛЬЗОВАНИЯ И ЗАСТРОЙКИ НА ТЕРРИТОРИИ МУНИЦИПАЛЬНОГО ОБРАЗОВАНИЯ
ГОРОД-КУРОРТ СОЧИ, УТВЕРЖДЕННЫЕ РЕШЕНИЕМ ГОРОДСКОГО СОБРАНИЯ СОЧИ ОТ 29.12.2009 № 202**

ФРАГМЕНТ КАРТЫ ГРАДОСТРОИТЕЛЬНОГО ЗОНИРОВАНИЯ ГОРОДА-КУРОРТА СОЧИ

**г. Сочи
2021 г**

Фрагмент карты градостроительного зонирования города-курорта Сочи

Приложение № 2 к решению Городского Собрания
 Сочи муниципального образования городской
 округ город-курорт Сочи Краснодарского края
 от 28.10.2021 № 113



Каталог координат границы территориальной зоны РК

№	X	Y						
1	47904,0987	57090,6749	49	47854,7661	56716,6606	97	47587,5024	56615,6642
2	47895,6629	57077,5238	50	47849,9706	56714,7947	98	47582,8509	56619,8261
3	47899,4905	57050,1771	51	47847,3680	56713,8667	99	47596,0900	56636,0130
4	47935,7403	57038,5690	52	47841,6528	56711,6028	100	47607,2465	56641,6377
5	47916,7719	57008,2262	53	47849,6830	56707,3602	101	47612,8178	56659,2910
6	47905,5865	56992,1802	54	47849,5095	56706,7942	102	47622,7411	56651,6966
7	47900,4383	56984,3416	55	47849,4192	56705,9462	103	47634,3278	56672,0368
8	47898,0689	56893,5306	56	47850,0344	56704,9013	104	47650,5213	56687,9631
9	47906,4954	56889,1285	57	47858,5880	56698,7058	105	47640,9601	56700,9740
10	47893,7486	56837,0328	58	47859,8215	56697,5861	106	47638,2462	56720,0925
11	47888,7361	56814,7782	59	47861,2909	56696,2908	107	47634,2623	56721,2178
12	47884,1103	56793,6346	60	47862,3974	56694,0439	108	47634,1812	56724,1003
13	47881,0716	56784,0853	61	47863,4392	56691,5986	109	47633,7999	56727,4001
14	47878,9651	56782,1553	62	47863,9910	56689,1549	110	47631,7226	56733,8109
15	47876,7121	56781,6290	63	47864,4770	56686,0527	111	47633,3699	56759,2265
16	47874,9125	56784,5925	64	47864,4190	56684,0437	112	47636,7332	56777,3397
17	47871,6432	56786,7410	65	47864,0008	56677,8425	113	47646,1520	56813,6418
18	47870,0382	56787,7996	66	47859,4756	56678,0806	114	47646,2402	56818,1705
19	47867,9212	56789,2004	67	47859,4746	56678,0406	115	47673,5764	56842,4924
20	47866,9364	56789,8441	68	47858,5017	56668,7121	116	47676,5434	56846,1122
21	47869,0042	56793,0853	69	47858,0551	56661,3213	117	47679,0590	56854,2837
22	47868,9428	56793,4468	70	47855,9146	56654,6211	118	47688,2899	56882,2987
23	47866,3570	56794,8989	71	47853,4593	56648,1385	119	47706,2163	56912,5664
24	47862,8130	56796,4338	72	47852,5815	56646,9793	120	47716,5215	56943,2663
25	47859,9957	56796,1510	73	47843,9968	56638,0626	121	47717,2210	56949,0995
26	47857,8961	56794,9310	74	47839,5374	56633,5182	122	47717,2236	56958,4224
27	47854,7209	56792,2263	75	47829,1290	56625,2952	123	47720,9670	56958,5331
28	47852,1883	56789,2062	76	47827,4039	56624,2562	124	47721,5347	56965,9709
29	47850,5111	56785,9856	77	47823,0182	56621,5404	125	47722,6801	56966,6037
30	47848,9791	56781,3113	78	47814,9764	56617,7618	126	47723,6113	56971,2524
31	47848,8868	56778,7030	79	47753,8603	56593,7168	127	47733,7279	56970,1906
32	47849,7239	56776,4826	80	47728,0937	56584,0203	128	47738,1797	56968,9740
33	47851,1451	56774,0081	81	47702,1818	56587,0798	129	47749,6990	56993,5537
34	47853,1483	56772,0299	82	47674,1557	56590,3998	130	47759,2734	57013,7589
35	47853,8574	56770,3127	83	47670,7037	56590,7623	131	47760,2292	57019,4372
36	47853,8946	56768,1013	84	47673,9982	56596,7848	132	47762,2771	57020,5885
37	47853,1031	56766,3699	85	47686,6500	56619,7871	133	47764,9033	57020,8258
38	47852,5283	56764,0832	86	47681,1654	56632,2004	134	47767,7321	57021,5884
39	47852,4227	56761,7553	87	47669,5647	56659,0627	135	47773,9022	57026,1519
40	47853,9922	56753,7662	88	47662,0273	56671,7952	136	47775,1089	57028,0935
41	47856,0369	56748,0863	89	47654,0318	56684,1885	137	47775,8197	57030,6370
42	47859,5777	56738,0398	90	47626,8136	56655,5931	138	47825,1333	57047,5525
43	47863,5237	56730,7241	91	47632,0198	56649,9476	139	47860,9478	57065,0305
44	47864,7719	56728,9640	92	47623,2255	56638,9555	140	47878,8749	57074,8143
45	47865,8418	56726,8580	93	47616,3059	56647,4024	141	47886,5753	57079,7913
46	47865,9147	56724,0457	94	47611,6515	56638,4619	142	47893,9475	57085,6864
47	47863,3288	56721,3070	95	47600,7396	56631,3511	143	47897,6046	57090,1399
48	47859,4270	56719,1697	96	47599,3185	56629,6447	144	47901,0030	57092,1391
						1	47904,0987	57090,6749