



**ГОРОДСКОЕ СОБРАНИЕ СОЧИ  
МУНИЦИПАЛЬНОГО ОБРАЗОВАНИЯ ГОРОДСКОЙ ОКРУГ  
ГОРОД-КУРОРТ СОЧИ КРАСНОДАРСКОГО КРАЯ**

**Р Е Ш Е Н И Е**

Принято Городским Собранием Сочи муниципального образования городской округ  
город-курорт Сочи Краснодарского края 27 мая 2021 года

**О внесении изменений в Правила землепользования и застройки  
на территории муниципального образования город-курорт Сочи**

На основании статей 31-33 Градостроительного кодекса Российской Федерации, статьи 16 Федерального закона от 6 октября 2003 года № 131-ФЗ «Об общих принципах организации местного самоуправления в Российской Федерации», руководствуясь статьей 29 Устава муниципального образования городской округ город-курорт Сочи Краснодарского края,

Городское Собрание Сочи муниципального образования городской округ город-курорт Сочи Краснодарского края **РЕШИЛО:**


1. Внести изменения в приложение № 1 «Карта градостроительного зонирования города-курорта Сочи» к Правилам землепользования и застройки на территории муниципального образования город-курорт Сочи, утвержденным решением Городского Собрания Сочи от 29 декабря 2009 года № 202, в соответствии с приложением к настоящему решению (прилагается).

2. Администрации муниципального образования городской округ город-курорт Сочи Краснодарского края опубликовать настоящее решение в уполномоченном Городским Собранием Сочи муниципального образования городской округ город-курорт Сочи Краснодарского края печатном издании и на официальном сайте администрации муниципального образования городской округ город-курорт Сочи Краснодарского края в информационно-телекоммуникационной сети Интернет.

3. Настоящее решение вступает в силу на следующий день после дня его официального опубликования.


4. Контроль за выполнением настоящего решения возложить на администрацию муниципального образования городской округ город-курорт Сочи Краснодарского края и комитет Городского Собрания Сочи муниципального образования городской округ город-курорт Сочи Краснодарского края по вопросам архитектуры и строительства.

Глава муниципального образования  
городской округ город-курорт Сочи  
Краснодарского края



А.С. Копайгородский

Председатель Городского Собрания Сочи  
муниципального образования  
городской округ город-курорт Сочи  
Краснодарского края



В.П. Филонов

г. Сочи  
27 мая 2021  
№ 62

Приложение к решению  
Городского Собрания Сочи  
Муниципального образования  
Городской округ город-курорт Сочи  
Краснодарского края  
от 27.05.2021 № 62

Администрация муниципального образования городской округ город-курорт Сочи Краснодарского края

Департамент архитектуры и градостроительства

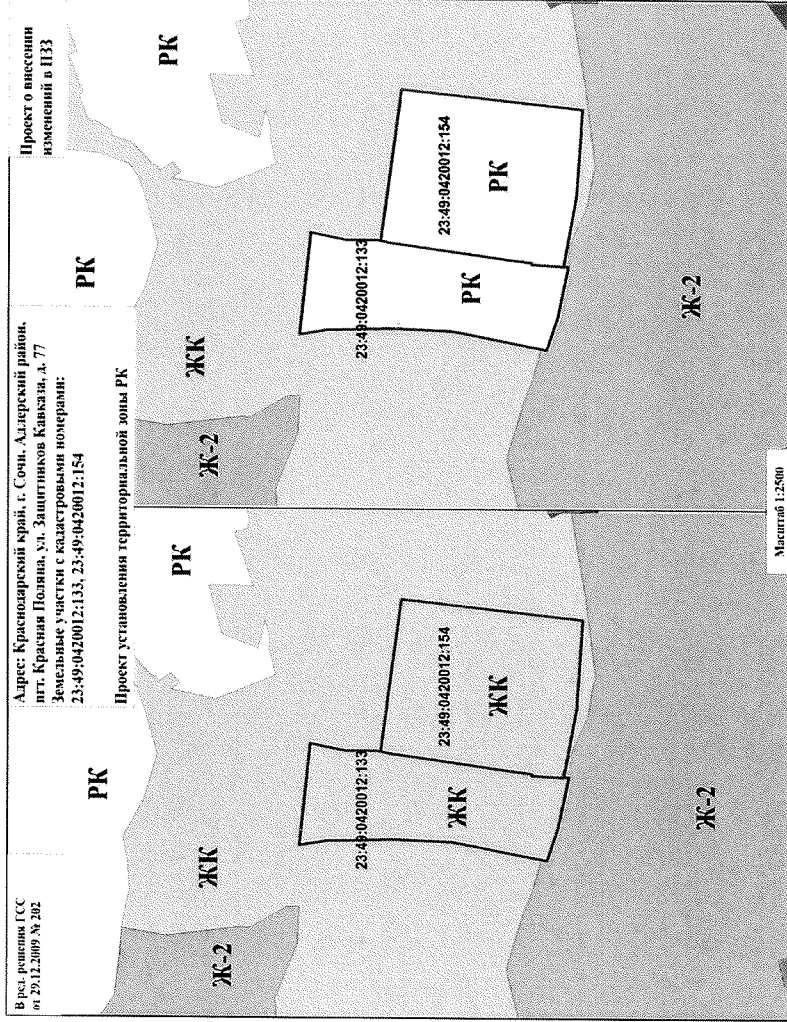
**ВНЕСЕНИЕ ИЗМЕНЕНИЙ В ПРАВИЛА ЗЕМЛЕПОЛЬЗОВАНИЯ И ЗАСТРОЙКИ НА  
ТЕРРИТОРИИ МУНИЦИПАЛЬНОГО ОБРАЗОВАНИЯ ГОРОД-КУРОРТ СОЧИ,  
УТВЕРЖДЕННЫЕ РЕШЕНИЕМ ГОРОДСКОГО СОБРАНИЯ СОЧИ ОТ 29.12.2009 № 202**

**ФРАГМЕНТ КАРТЫ ГРАДОСТРОИТЕЛЬНОГО ЗОНИРОВАНИЯ ГОРОДА-КУРОРТА СОЧИ**

**г. Сочи  
2021 г**

## Фрагмент карты градостроительного зонирования города-курорта Сочи

Приложение к решению  
Городского Собрания Сочи  
муниципального образования  
городской округ город-курорт Сочи  
Краснодарского края  
от 27.05.2021 № 62



Каталог координат границы территориальной зоны РК

№	X	Y
1	54794,02	98442,14
2	54958,51	98462,03
3	54976,53	98318,21
4	54977,65	98309,19
5	54980,38	98309,84
6	55010,21	98309,92
7	55040,92	98317,13
8	55050,89	98214,35
9	55025,45	98219,01
10	54964,75	98220,66
11	54931,10	98219,02
12	54912,22	98218,11
13	54826,58	98199,75
14	54816,46	98233,19
15	54806,84	98284,04
16	54811,35	98283,81
17	54799,56	98355,30
1	54794,02	98442,14