



ГОРОДСКОЕ СОБРАНИЕ СОЧИ

РЕШЕНИЕ

Принято Городским Собранием Сочи 5 декабря 2018 года

О внесении изменений в решение Городского Собрания Сочи от 29 декабря 2009 года №202 «Об утверждении Правил землепользования и застройки на территории муниципального образования город-курорт Сочи»

На основании статей 31-33 Градостроительного кодекса Российской Федерации, статьи 16 Федерального закона от 6 октября 2003 года №131-ФЗ «Об общих принципах организации местного самоуправления в Российской Федерации» и руководствуясь статьей 27 Устава города Сочи,

Городское Собрание Сочи **РЕШИЛО:**

1. Внести изменения в Приложение №1 «Карта градостроительного зонирования города-курорта Сочи» Приложения к решению Городского Собрания Сочи от 29 декабря 2009 года №202 «Об утверждении Правил землепользования и застройки на территории муниципального образования город-курорт Сочи», в соответствии с Приложением к настоящему решению, в части изменения территориального зонирования земельного участка с кадастровым номером 23:49:0402041:1217 площадью 23628 кв.м, расположенного по адресу: город Сочи, район Адлерский, земельный участок, выделенный под рабочий поселок в Имеретинской низменности (проектные и изыскательские работы, строительство) в районе железнодорожного грузового двора №2, из зоны ОЦ-4 в зону ОЦ-1.

2. Администрации города Сочи опубликовать настоящее решение в уполномоченных Городским Собранием Сочи печатных органах.

3. Настоящее решение вступает в силу со дня его официального опубликования.

4. Контроль за выполнением настоящего решения возложить на администрацию города Сочи и комитет Городского Собрания Сочи по архитектуре и строительству.

Глава города Сочи

А.Н. Пахомов

Председатель
Городского Собрания Сочи

В.П. Филонов

г. Сочи
5 декабря 2018

№ 160

007426


Приложение к решению № 160 от 05.12.2018
Городского Собрания Сочи

Департамент архитектуры, градостроительства и благоустройства администрации города Сочи

**ВНЕСЕНИЕ ИЗМЕНЕНИЙ В ПРАВИЛА ЗЕМЛЕПОЛЬЗОВАНИЯ И ЗАСТРОЙКИ НА ТЕРРИТОРИИ МУНИЦИПАЛЬНОГО ОБРАЗОВАНИЯ
ГОРОД-КУРОРТ СОЧИ, УТВЕРЖДЕННЫЕ РЕШЕНИЕМ ГОРОДСКОГО СОБРАНИЯ СОЧИ ОТ 29.12.2009 № 202**

**КАРТЫ ГРАДОСТРОИТЕЛЬНОГО ЗОНИРОВАНИЯ
МУНИЦИПАЛЬНОГО ОБРАЗОВАНИЯ ГОРОД-КУРОРТ СОЧИ**

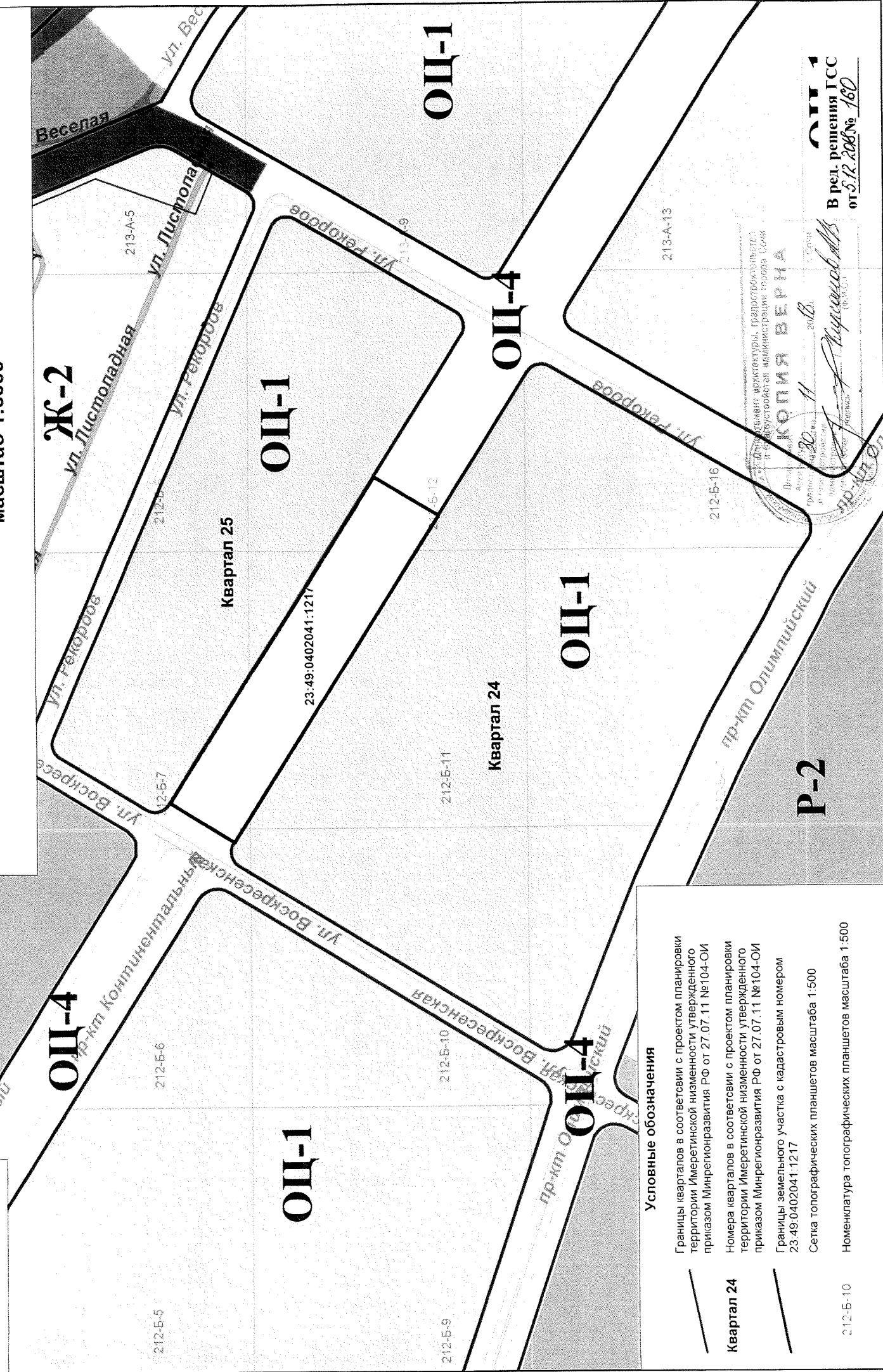
г. Сочи
2018 г.



В ред. решения ГСС
от 29.12.2009 № 202

Р-2

Фрагмент карты градостроительного зонирования
ограниченный улицами Рекордов, Воскресенской и проспектом Олимпийский
масштаб 1:3000



Условные обозначения

Границы кварталов в соответствии с проектом планировки территории Имеретинской измененности утвержденного приказом Минрегионразвития РФ от 27.07.11 №104-ОИ

Номера кварталов в соответствии с проектом планировки территории Имеретинской измененности утвержденного приказом Минрегионразвития РФ от 27.07.11 №104-ОИ

Границы земельного участка с кадастровым номером 23.49.0402041.1217

Сетка топографических планшетоов масштаба 1:500

Номенклатура топографических планшетоов масштаба 1:500

Копия ВЕРНА

Исполнитель: [подпись]

В ред. решения ГСС от 5.12.2008 № 180

В ред. решения ГСС
от 29.12.2009 № 202

Р-2

Фрагмент карты градостроительного зонирования
ограниченный улицами Рекордов, Воскресенской и проспектом Олимпийский
с учетом изменения границ зоны ОЦ-1 и ОЦ4 в границах земельного участка
с кадастровым номером 23:49:0402041:1217
масштаб 1:3000

ОЦ-4

Ж-2

ОЦ-1

ОЦ-1

23:49:0402041:1217

ОЦ-1

ОЦ-1

ОЦ-4

ОЦ-1

ОЦ-4

Р-2


Условные обозначения

— Границы земельного участка
с кадастровым номером
23:49:0402041:1217

1 Номера характерных точек
границ земельного участка

Координаты поворотных точек

№	Координаты поворотных точек	
	X	Y
1	297050,25	2218815,93
2	296882,1	2219067,78
3	296878,77	2219072,77
4	296857,22	2219105,05
5	296914,64	2219141,53
6	296938,88	2219105,2
7	297107,43	2218852,77



В ред. решения ГСС
от 29.12.2009 № 202